




	Nawierzchnia z betonu asfaltowego
	Nawierzchnia z kostki - gr 8 cm - zjazd z kostki betonowej
	Nawierzchnia z kostki - gr 6 cm - chodnik, opaska
	Nawierzchnia z tłucznia - pobocza, zjazd
	Rowy otwarte do odprowadzenia i konserwacji
	Krawężnik betonowy 15x30
	Obrzeże trawnikowe 8x30
	Linie rozgraniczające pasy drogowego
	Linie rozgraniczające teren inwestycji
	Teren do splantowania i humusowania

v 18 10 2019



39-400 TARNOBREZEG, Broniewskiego 16  
NIP: 867-100-14-27 REGON: 830208695



Inwestor:	<b>POWIAT TARNOBREZSKI</b> 39-400 Tarnobrzeg, ul. 1 Maja 4	Nr Rys. <div style="font-size: 2em; font-weight: bold;">2</div>
Temat	<b>PRZEBUDOWA MOSTU W CIĄGU DROGI POWIATOWEJ          NR 2401R RELACJI: KOMORÓW - HUTA KOMOROWSKA -          KONIEC PŁÓW W KM 13+200</b>	
Nazwa rysunku	<b>PROJEKT ZAGOSPODAROWANIA TERENU</b>	
Faza	PROJEKT BUDOWLANY	Data: X 2019      Skala: 1:500
Branża	Funkcja	Imię i nazwisko:
<b>DROGOWA</b>	Projektant	mgr inż. Grzegorz ZAJĄC
	Opracował	mgr inż. Marek TOKARZ
	Sprawdza	inż. Zbigniew WYDRA
		Nr upr:      Podpis:
		PDK/0078/POOD/09      36/Tbg/87      K-106/02